

AdriatIK

CENTAR ZA MARINSKI I PŘIOBALNI INŽENJERING I KONSALTING
CENTRE FOR MARINE AND COASTAL ENGINEERING AND CONSULTING

KOTOR

Poprecni profil Mogren A

R: 1:875 (horizontalne distance)

R: 1:100 (vertikalne distance -dubine-)

Datum 1 snimanja: 16.07.2004.

Kota referentne tacke: +2.29 m

Crvena isprekidana linija - 2 snimanje 12.12.2004

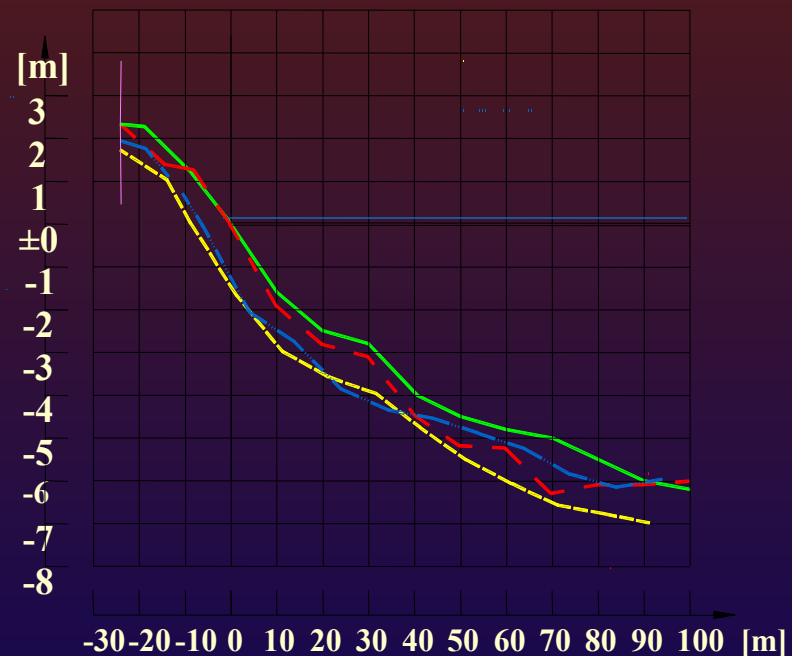
Kota referentne tacke: + 2.30 m

Zuta linija - 3 snimanje 14.05.2005

Kota referentne tacke: + 1.70 m

Plava linija - 4 snimanje 15.08.2005

Kota referentne tacke: + 2,05m



BILANS NANOSA: sirina lica plaze smanjena je za 6,39 m,

pod morem – 33cm

Poprecni profil Mogren B

R: 1:875 (horizontalne distance)

R: 1:100 (vertikalne distance -dubine-)

Datum 1 snimanja: 16.07.2004.

Kota referentne tacke: +2,94 m

Crvena isprekidana linija - 2 snimanje 12.12.2004

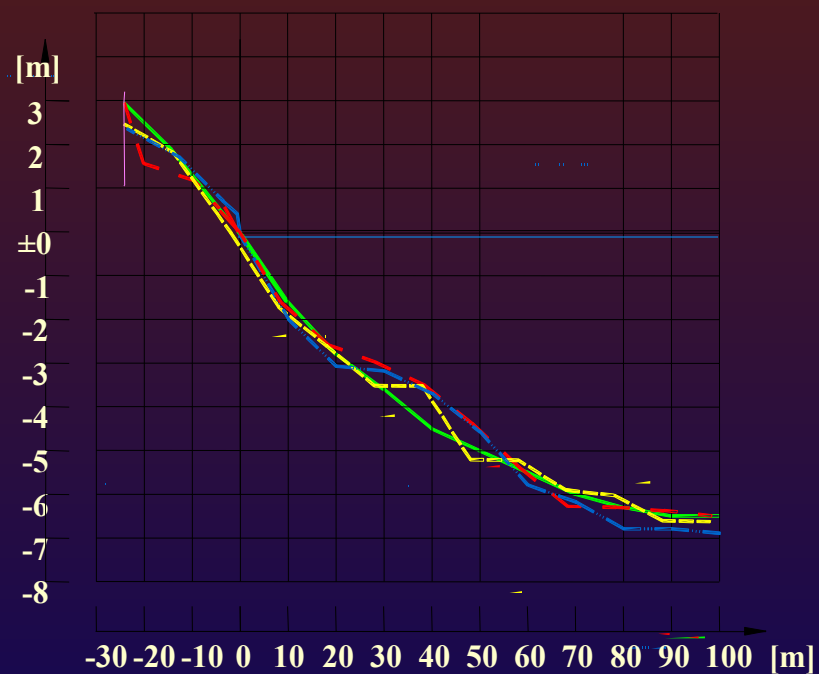
Kota referentne tacke: +2,87 m

Zuta linija - 3 snimanje 14.05.2005

Kota referentne tacke: +2,51 m

Plava linija - 4 snimanje 15.08.2005

Kota referentne tacke: + 2,45 m



BILANS NANOSA: nivo pjeska ostao je isti

Poprecni profil Mogren C

R: 1:875 (horizontalne distance)

R: 1:100 (vertikalne distance -dubine-)

Datum 1 snimanja: 16.07.2004.

Kota referentne tacke: +1.40 m

Crvena isprekidana linija - 2 snimanje 12.12.2004

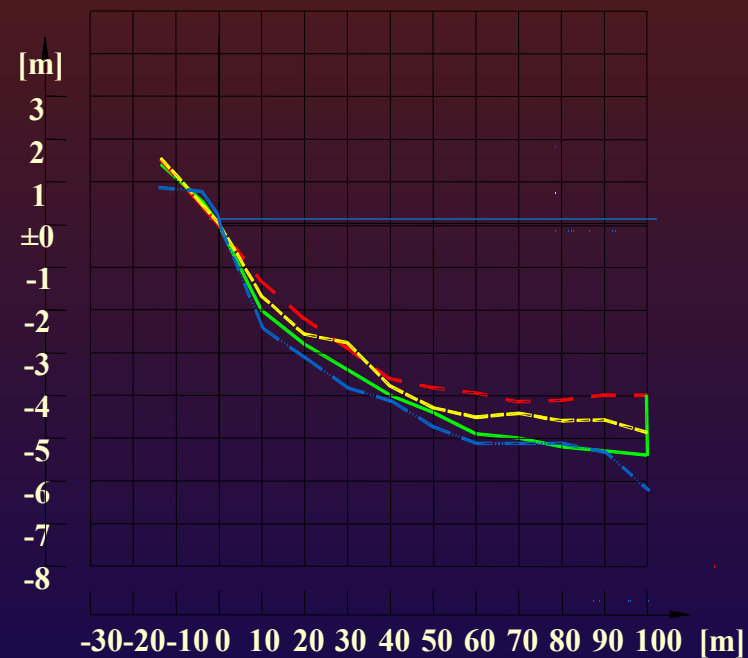
Kota referentne tacke: +1.55 m

Zuta linija - 3 mjerjenje 14.05.2005

Kota referentne tacke: +1.55 m

Plava linija - 4 snimanje 15.08.2005

Kota referentne tacke: + 0,90 m



BILANS NANOSA: pod morem -23 cm pjeska

Poprecni profil Mogren D

R: 1:875 (horizontalne distance)

R: 1:100 (vertikalne distance -dubine-)

Datum 1 snimanja: 16.07.2004.

Kota referentne tacke: +2.00 m

Crvena isprekidana linija - 2 snimanje 12.12.2004

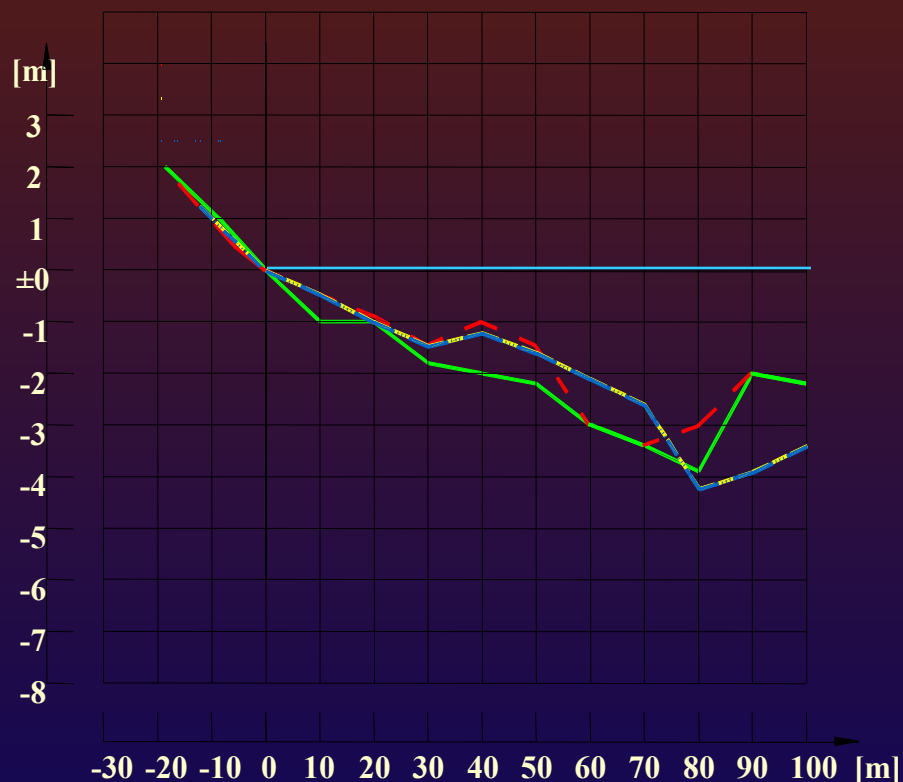
Kota referentne tacke: + 1.60 m

Zuta linija - 3 snimanje 14.05.2005

Kota referentne tacke: + 1.27 m

Plava linija - 4 snimanje 15.08.2005

Kota referentne tacke: + 1,27 m



**BILANS NANOSA: stjenovito tlo, pjesak se zadržava
po pukotinama**

Poprecni profil Przno A

R: 1:875 (horizontalne distance)

R: 1:100 (vertikalne distance -dubine-)

Datum 1 snimanja: 13.07.2004.

Kota referentne tacke: +2.14 m

Isprekidana linija - 2 snimanje 14.12.2004

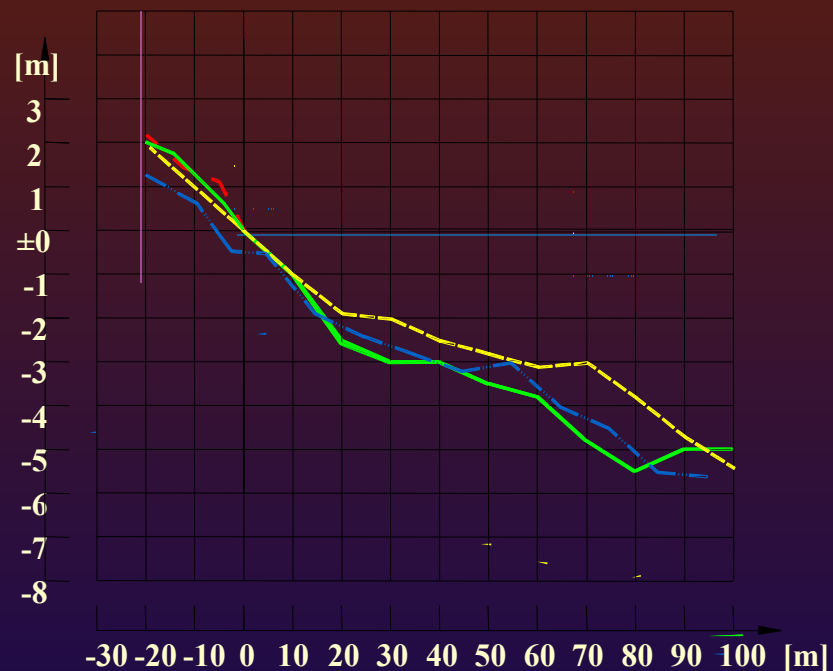
Kota referentne tacke: +2.00 m

Zuta isprekidana linija - 3 snimanje 13.05.2005

Kota referentne tacke: 1.85 m

Plava isprekidana linija - 4 snimanje 06.08.2005

Kota referentne tacke: 1,30 m



BILANS NANOSA: sirina lica plaze smanjena je za 5,54 m,
pod morem +40 cm od 10 – 90 m
profila

Poprecni profil Przno B

R: 1:875 (horizontalne distance)

R: 1:100 (vertikalne distance -dubine-)

Datum 1 snimanja: 13.07.2004.

Kota referentne tacke: -0.3 m

Crvena isprekidana linija - 2 snimanje 14.12.2004

Kota referentne tacke: - 0.60 m

Zuta linija - 3 mjerjenje 13.05.2005

Kota referentne tacke: - 0.80 m

Plava linija - 4 mjerjenje 06.08.2005

Kota referentne tacke : - 0,80 m



BILANS NANOSA: pod morem -47 cm pjeska

Poprecni profil Przno C

R: 1:875 (horizontalne distance)

R: 1:100 (vertikalne distance -dubine-)

Datum 1 snimanja: 13.07.2004.

Kota referentne tacke: +2.24 m

Isprekidana linija - 2 snimanje 14.12.2004

Kota referentne tacke: +2.33 m

Zuta isprekidana linija - 3 snimanje 13.05.2005

Kota referentne tacke: +2.20 m

Plava isprekidana linija - 4 snimanje 06.08.2005

Kota referentne tacke: +2,05m



BILANS NANOSA: sirina lica plaze smanjena je za

3,19 m, pod morem + 25 cm

pjeska

Poprecni profil Przno D

R: 1:875 (horizontalne distance)

R: 1:100 (vertikalne distance -dubine-)

Datum 1 snimanja: 13.07.2004.

Kota referentne tacke: +1.79 m

Crvena isprekidana linija - 2 snimanje 14.12.2004

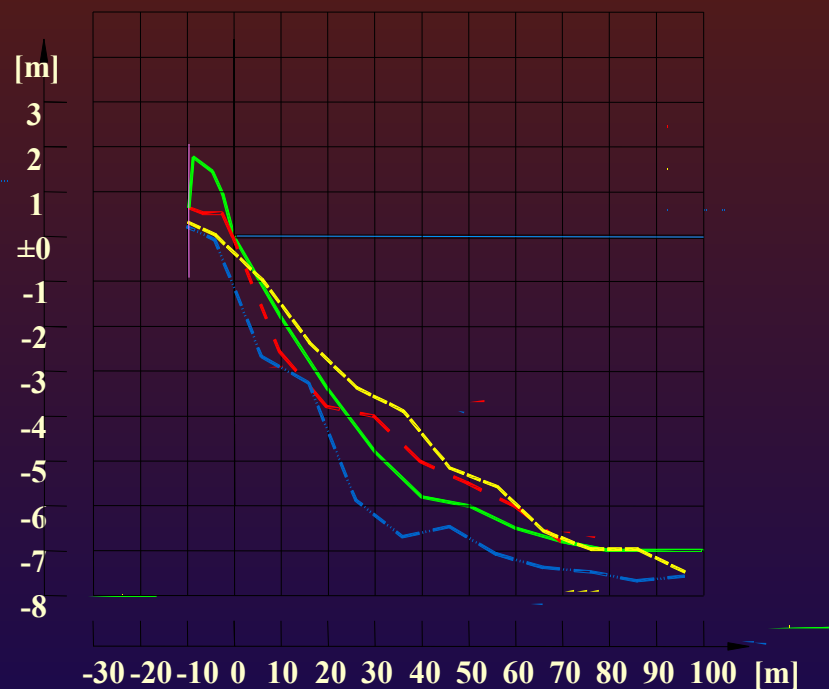
Kota referentne tacke: +0.76 m

Zuta linija - 3 snimanje 13.05.2005

Kota referentne tacke: +0.31

Plava linija - 4 snimanje 06.08.2005

Kota referentne tacke: + 0,30 m



BILANS NANOSA: sirina lica plaze smanjena je za

5,62 m, pod morem – 58 cm

pjeska

Poprecni profil Petrovac A

R: 1:875 (horizontalne distance)

R: 1:100 (vertikalne distance -dubine-)

Datum 1 snimanja: 14.07.2004

Kota referentne tacke: +1.29

Crvena isprekidana linija - 2 snimanje od 16.12.2004

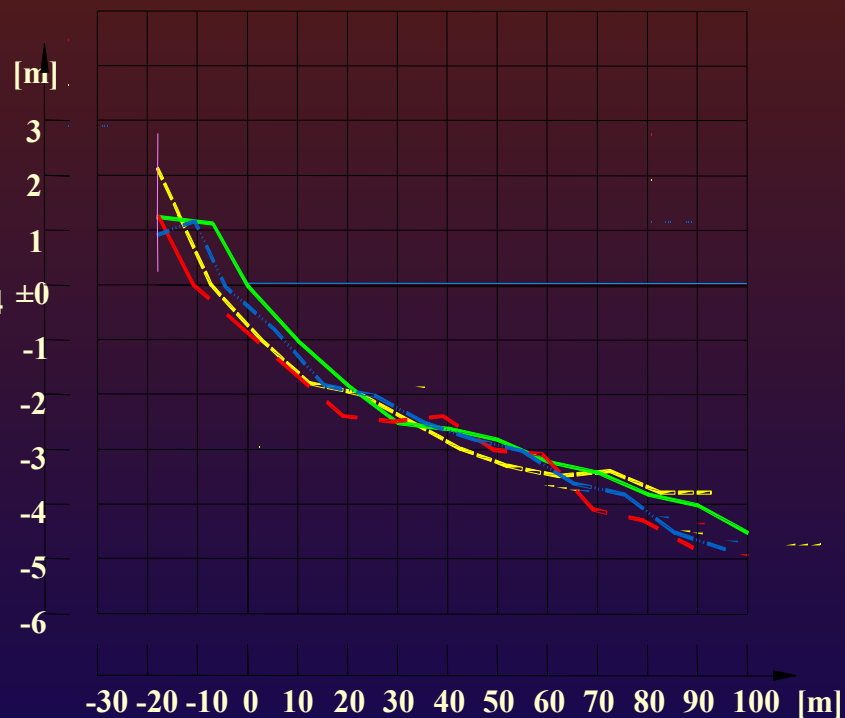
Kota referentne tacke + 1.40

Zuta linija - 3 snimanje od 11.05.2005

Kota referentne tacke : + 2.13 m

Plava linija - 4 snimanje od 05.08.2005

Kota referentne tacke : +0,95 m



BILANS NANOSA: sirina lica plaze smanjena za
4,06 m, pod morem + 2 cm
pjeska.

Poprecni profil Petrovac B

R: 1:875 (horizontalne distance)

R: 1:100 (vertikalne distance -dubine-)

Datum 1 snimanja: 14.07.2004.

Kota referentne tacke: +1.92 m

Crvena isprekidana linija - 2 snimanje 16.12.2004

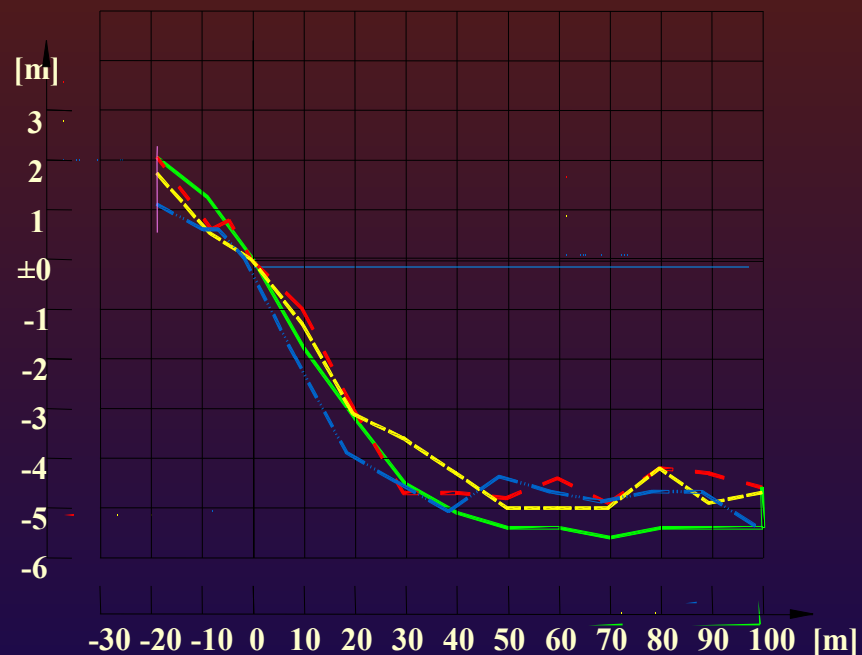
Kota referentne tacke: + 2.02 m

Zuta linija - 3 snimanje 11.05.2005

Kota referentne tacke: + 1.80 m

Plava linija - 4 snimanje 05.08.2005

Kota referentne tacke: + 1,25 m



BILANS NANOSA: sirina lica plaze smanjena je za

1,15 m, pod morem+ 30 cm od 40
m od obale.

Poprecni profil Petrovac C

R: 1:875 (horizontalne distance)

R: 1:100 (vertikalne distance -dubine-)

Datum 1 snimanja: 14.07.2004.

Kota referentne tacke: +2.19 m

Crvena isprekidana linija - 2 snimanje 16.12.2004

Kota referentne tacke: + 2.62 m

Zuta linija - 3 snimanje 11.05.2005

Kota referentne tacke: + 1,29 m

Plava linija - 4 snimanje 05.08.2005

Kota referentne tacke : + 1,20m



BILANS NANOSA: sirina lica plaze erodirana je za 7 m,
pod morem— 36 cm od 20 m od
obale.

Poprecni profil Petrovac D

R: 1:875 (horizontalne distance)

R: 1:100 (vertikalne distance -dubine-)

Datum 1 snimanja: 14.07.2004.

Kota referentne tacke: +1,99 m

Crvena isprekidana linija - 2 snimanje 16.12.2004

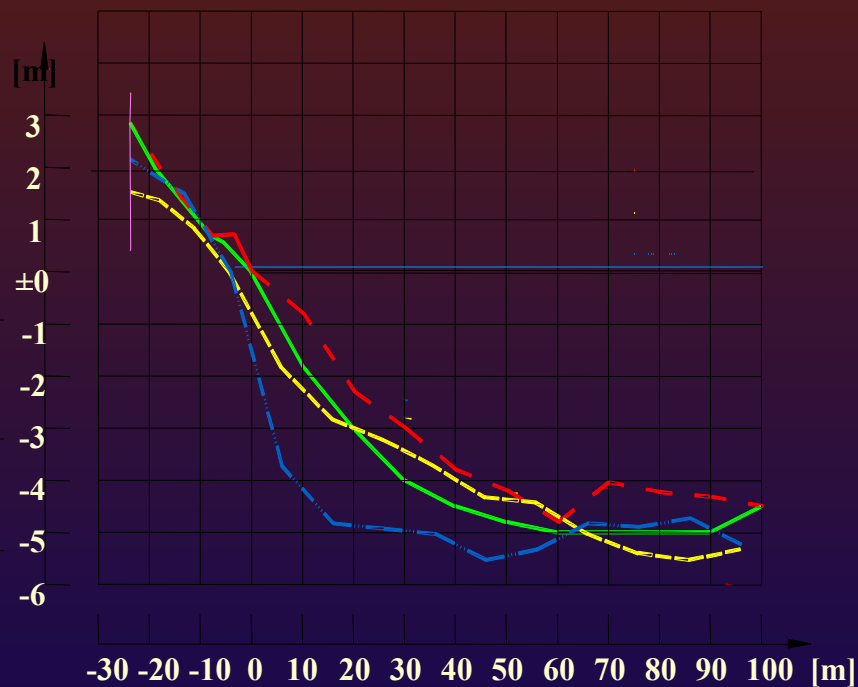
Kota referentne tacke: +2,79 m

Zuta linija - 3 snimanje 11.05.2005

Kota referentne tacke: +1,89 m

Plava linija - 4 snimanje 05.08.2005

Kota referentne tacke : + 2,15 m



BILANS NANOSA: sirina lica plaze smanjena je za 4,07 m, pod morem -58 cm pjeska od 0 – 70 m od obale

Poprecni profil Petrovac E

R: 1:875 (horizontalne distance)

R: 1:100 (vertikalne distance -dubine-)

Datum 1 snimanja: 14.07.2004.

Kota referentne tacke: +2.34 m

Crvena isprekidana linija - 2 snimanje 16.12.2004

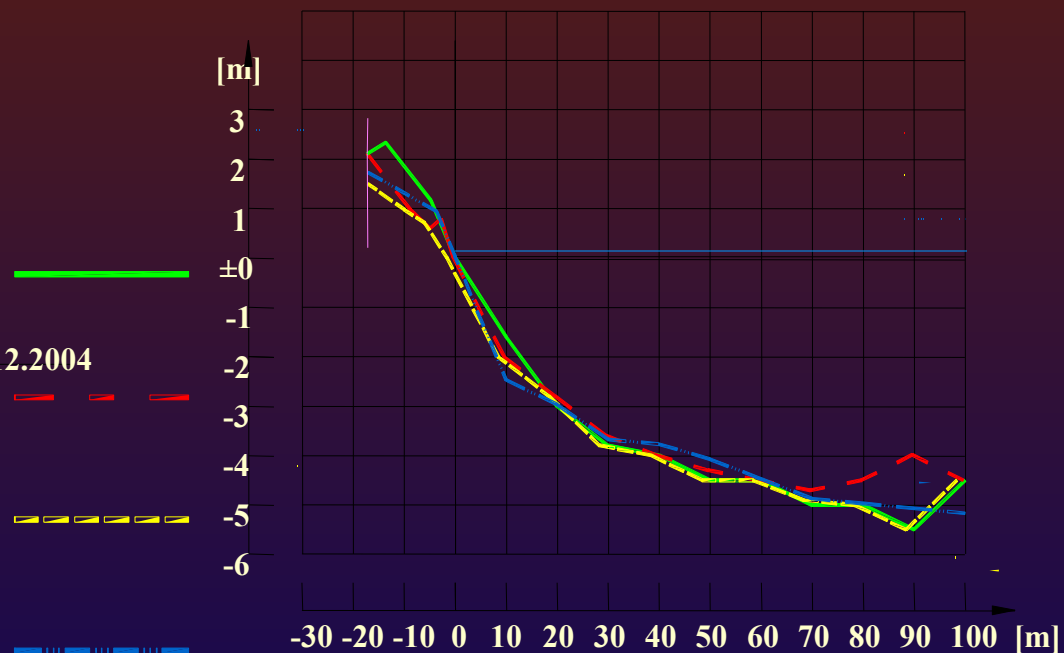
Kota referentne tacke: +2.16 m

Zuta linija - 3 snimanje 11.05.2005

Kota referentne tacke: + 1,52 m

Plava linija - 4 snimanje 05.08.2005

Kota referentne tacke : + 1,70 m



BILANS NANOSA: na licu plaze -28 cm pjeska.